

Fakta 2014:13



Länstyrelsen  
Stockholm

**Publiceringsdatum**

2014-05-22

**Kontaktpersoner**

Tereze Säll  
Avdelningen för tillväxt  
Telefon: 010-223 15 95  
tereze.sall@lansstyrelsen.se

Tomas Norberg  
Avdelningen för tillväxt  
Telefon: 010-223 14 77  
tomas.norberg@lansstyrelsen.se

Denna publikation finns bara i pdf.  
[www.lansstyrelsen.se/stockholm](http://www.lansstyrelsen.se/stockholm)

# Skärgårdsfakta

## Grafiska kartor 2014

Stockholm ska bli världens bästa region att vistas, verka och växa i. Det uppnås genom att människor, företag, kommuner och regioner skapar attraktiva miljöer och formar sin framtid utifrån sina unika förutsättningar. Länsstyrelsen vill skapa förutsättningar för människor och företag att bo och verka var de vill i länet och erbjudas god servicenivå inom rimliga avstånd.

I Stockholms skärgård finns omkring 30 000 öar, varav cirka 200 är bebodda. En fullvärdig service kan inte förväntas bli etablerad på alla öar som är bebodda och därför har Länsstyrelsen pekat ut ett antal öar/ögrupper som benämns skärgårdssamhällen. De utpekade samhällena är Yxlan/Blidö, Ljusterö, Svartsö/Ingmarsö, Möja, Sandhamn, Ornö och Utö. I Landstingets delregionala utvecklingsplan för skärgården pekas ett antal kärnöar ut med samma syfte som Länsstyrelsens skärgårdssamhällen. Landstinget bedömer att det finns skäl att utöka skärgårdssamhällena med öarna Arholma, Tjockö, Tynningö, Ramsö, Gällnö, Runmarö och Nämö.

Skärgården har speciella förutsättningar, transporter i skärgården måste ske med färja eller båt. Generella kriterier och metoder för att mäta tillgång till service utgår från vägförbindelse, båtresor i skärgården är mer tidskrävande och innebär vanligen högre kostnader och således bör restiden och inte avståndet vara utslagsgivande. Förhållandena blir naturligtvis särskilt svåra under vintern. Dessa kartor har till syfte att tydliggöra samt geografiskt visualisera en del av skärgårdens förutsättningar.



# Innehåll

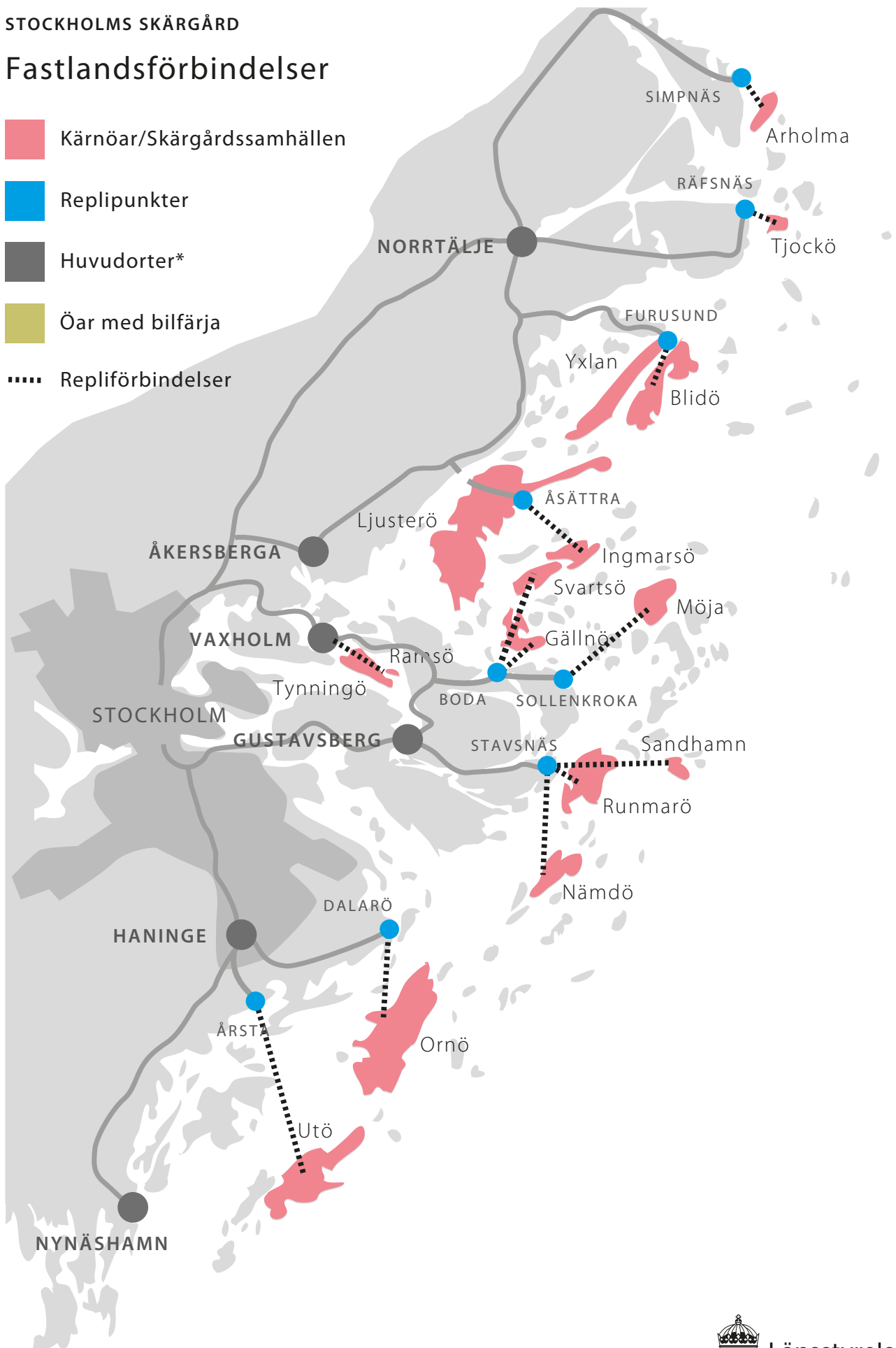
Fastlandsförbindelser .....	5
Avstånd i kilometer från huvudbrygga till huvudort .....	6
Avstånd i minuter till huvudort.....	7
Antal bofasta året runt .....	8
Färdsträcka via huvudbrygga till huvudort .....	9
Livsmedelsbutiker .....	10
Försäljningsvolym drivmedel.....	11
Hämtning av dagskassar .....	12
Recyclingmaskiner.....	13
Bankservice .....	14
Post och paketdistribution.....	15
Sjukvård.....	16
Skolor.....	17
Kostnadsjämförelse .....	18



# STOCKHOLMS SKÄRGÅRD

## Fastlandsförbindelser

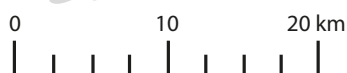
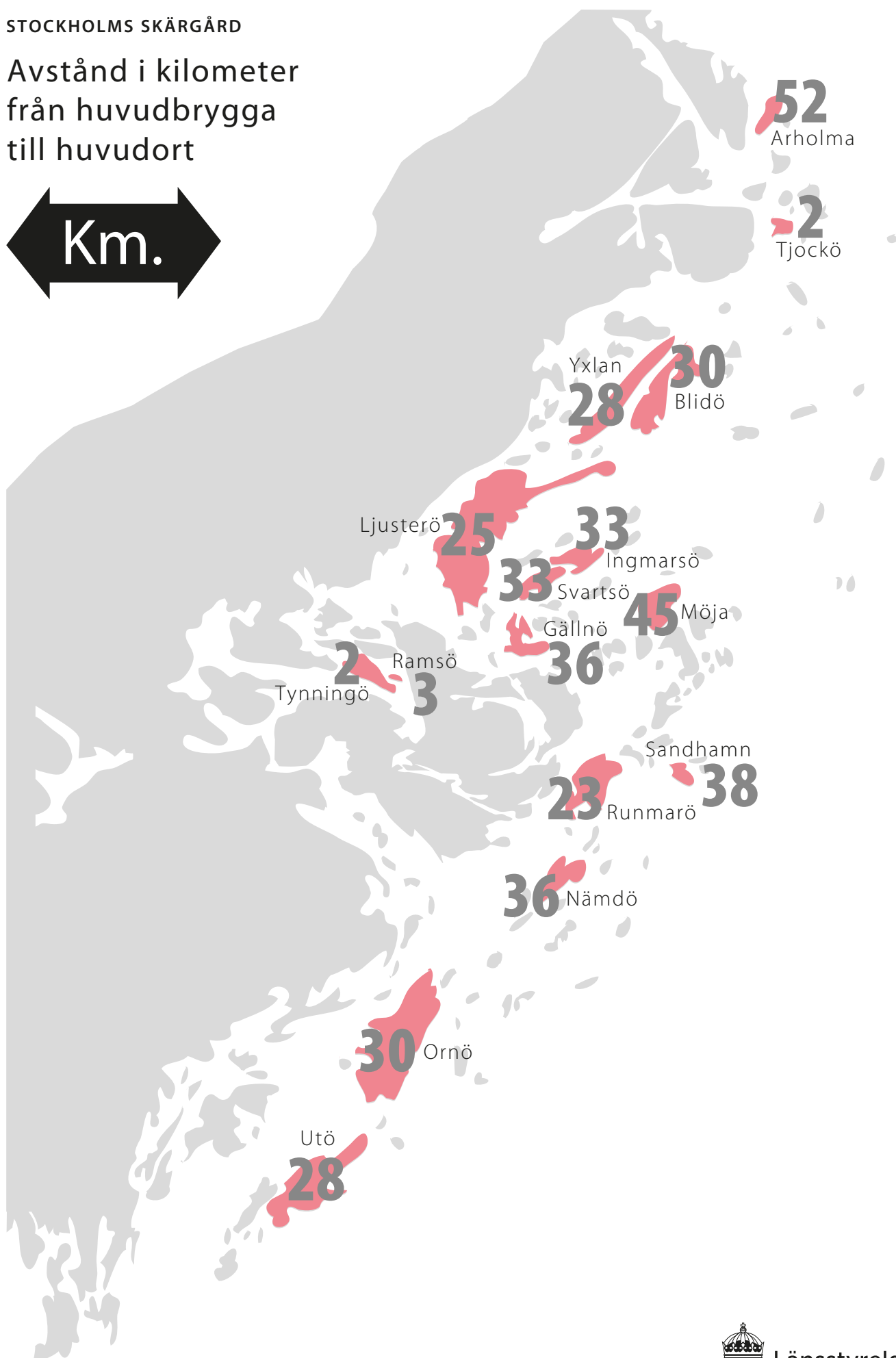
-  Kärnöar/Skärgårdssamhällen
-  Replipunkter
-  Huvudorter\*
-  Öar med bilfärja
-  Repliförbindelser



\*Huvudort innebär bank, postkontor, systembolag, klädbutiker m.m.

STOCKHOLMS SKÄRGÅRD



Avstånd i kilometer  
från huvudbrygga  
till huvudort

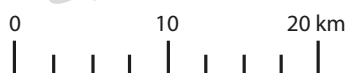
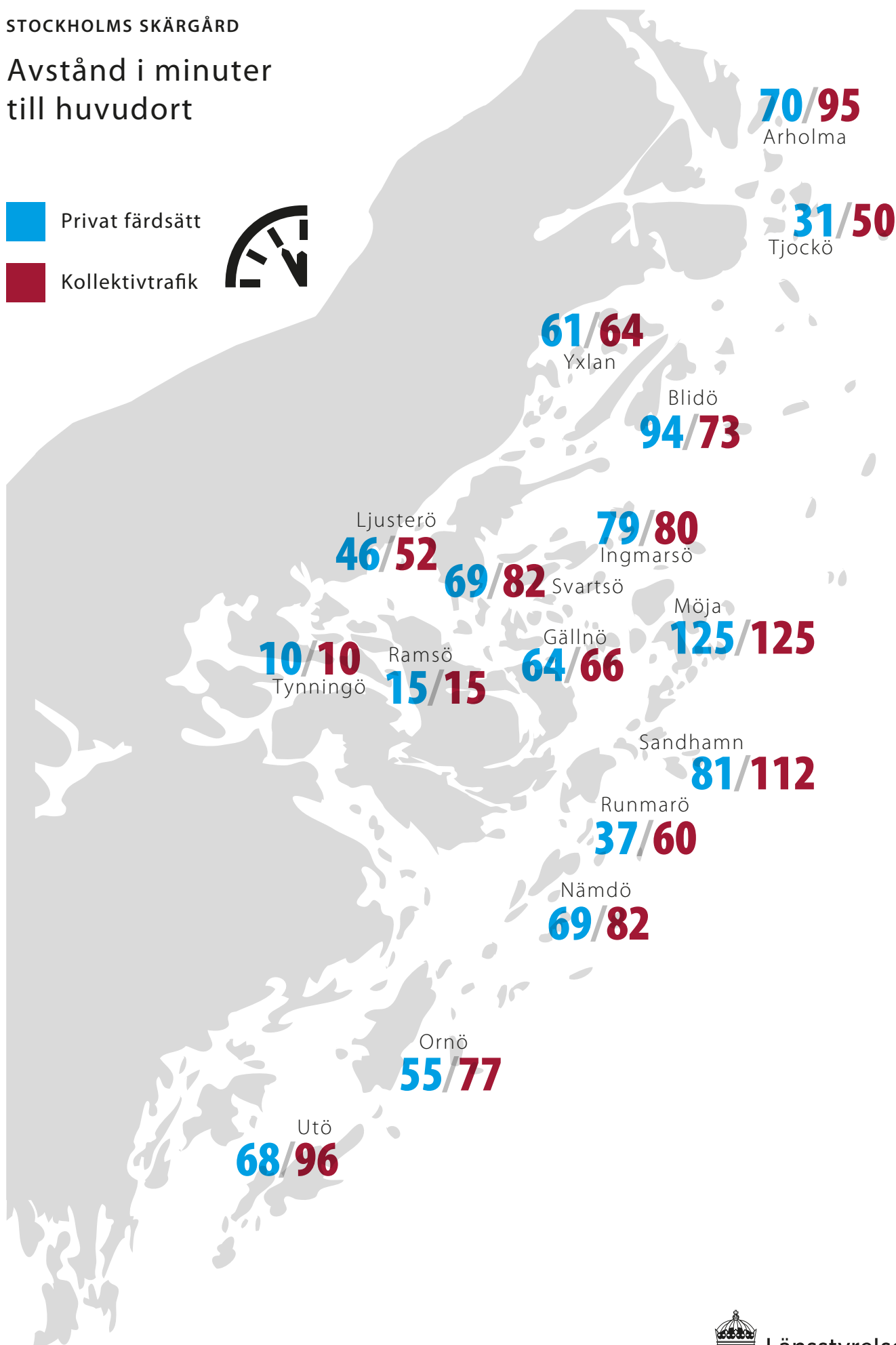


Länsstyrelsen  
Stockholm

# STOCKHOLMS SKÄRGÅRD

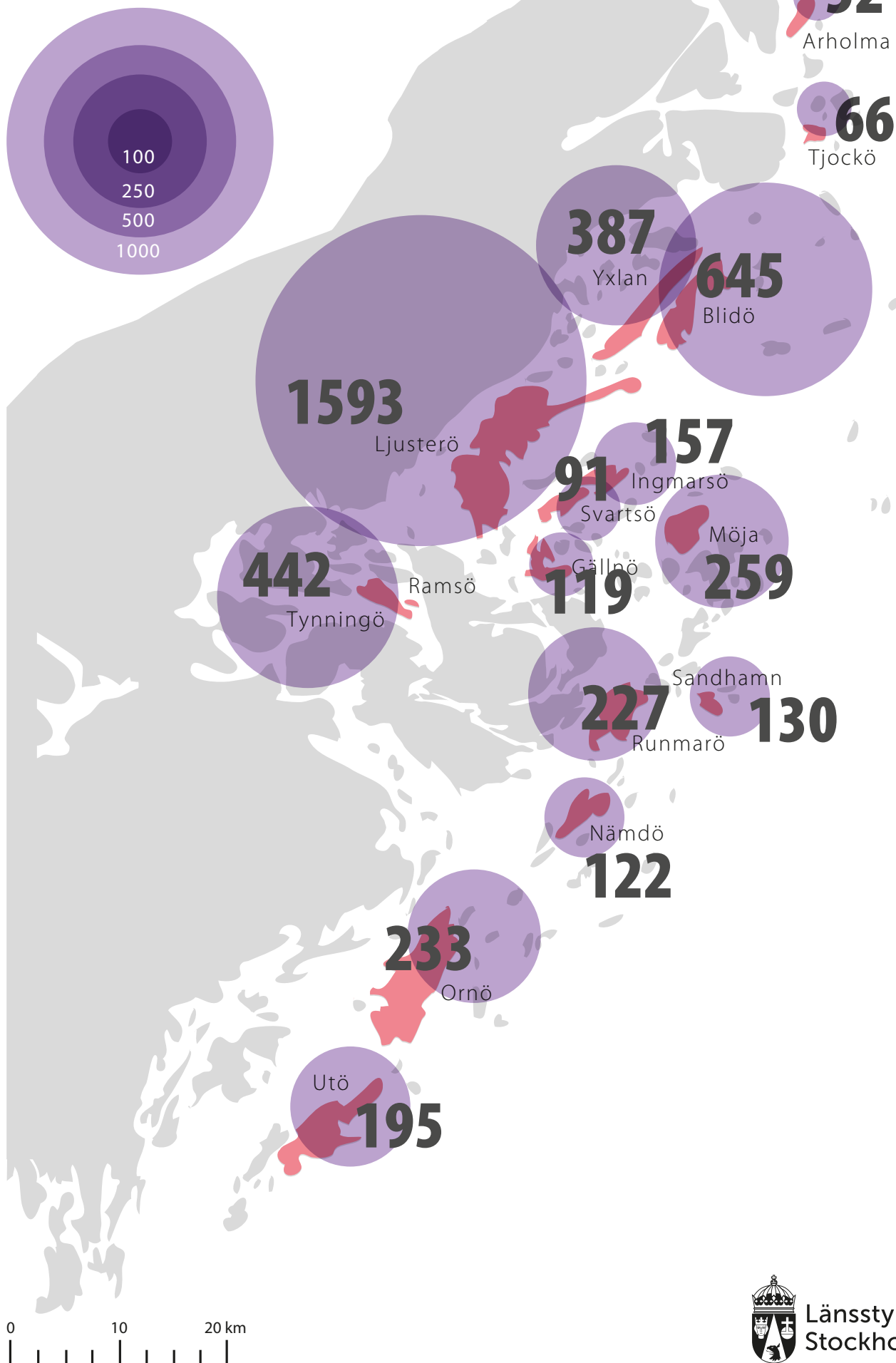
## Avstånd i minuter till huvudort

-  Privat färdstätt
-  Kollektivtrafik



Länsstyrelsen  
Stockholm

# Antal bofasta året runt




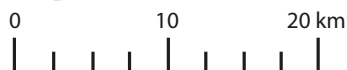
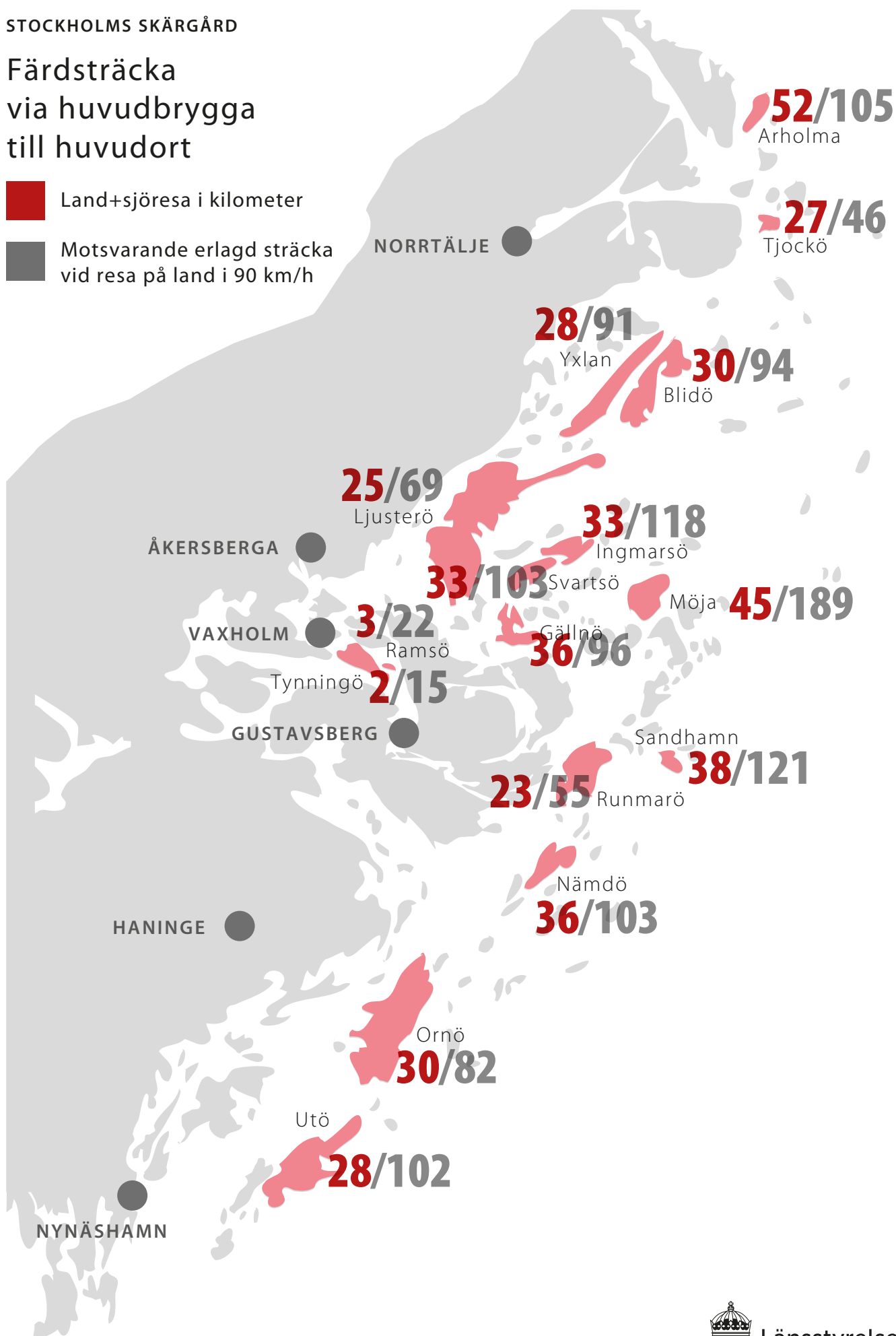


# STOCKHOLMS SKÄRGÅRD

## Färdsträcka via huvudbrygga till huvudort

 Land+sjöresa i kilometer

 Motsvarande erlagd sträcka  
vid resa på land i 90 km/h



\*Huvudort innebär bank, postkontor,  
systembolag, klädbutiker m.m.

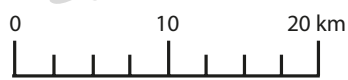
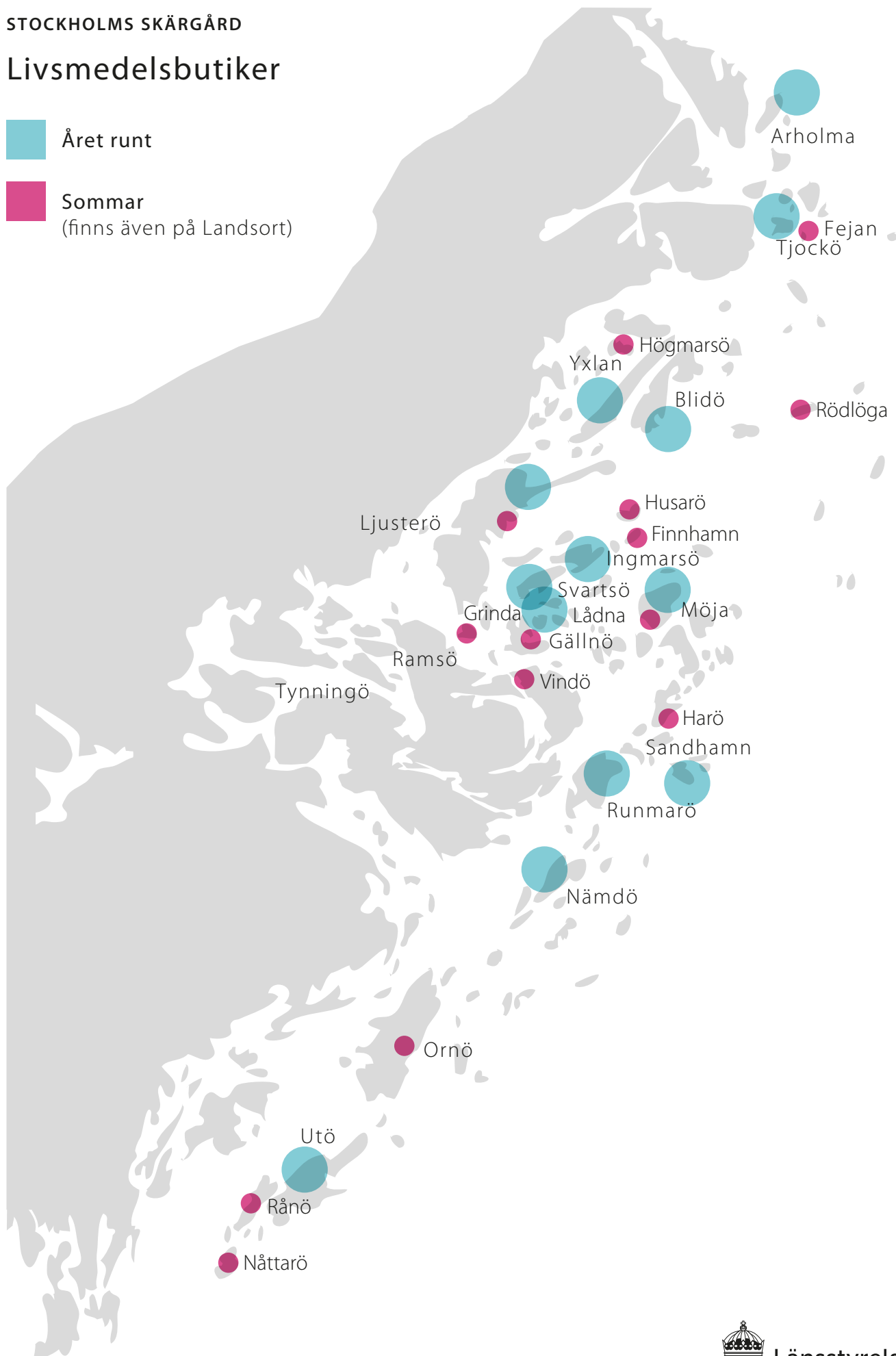


Länsstyrelsen  
Stockholm

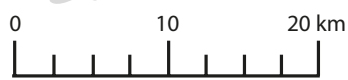
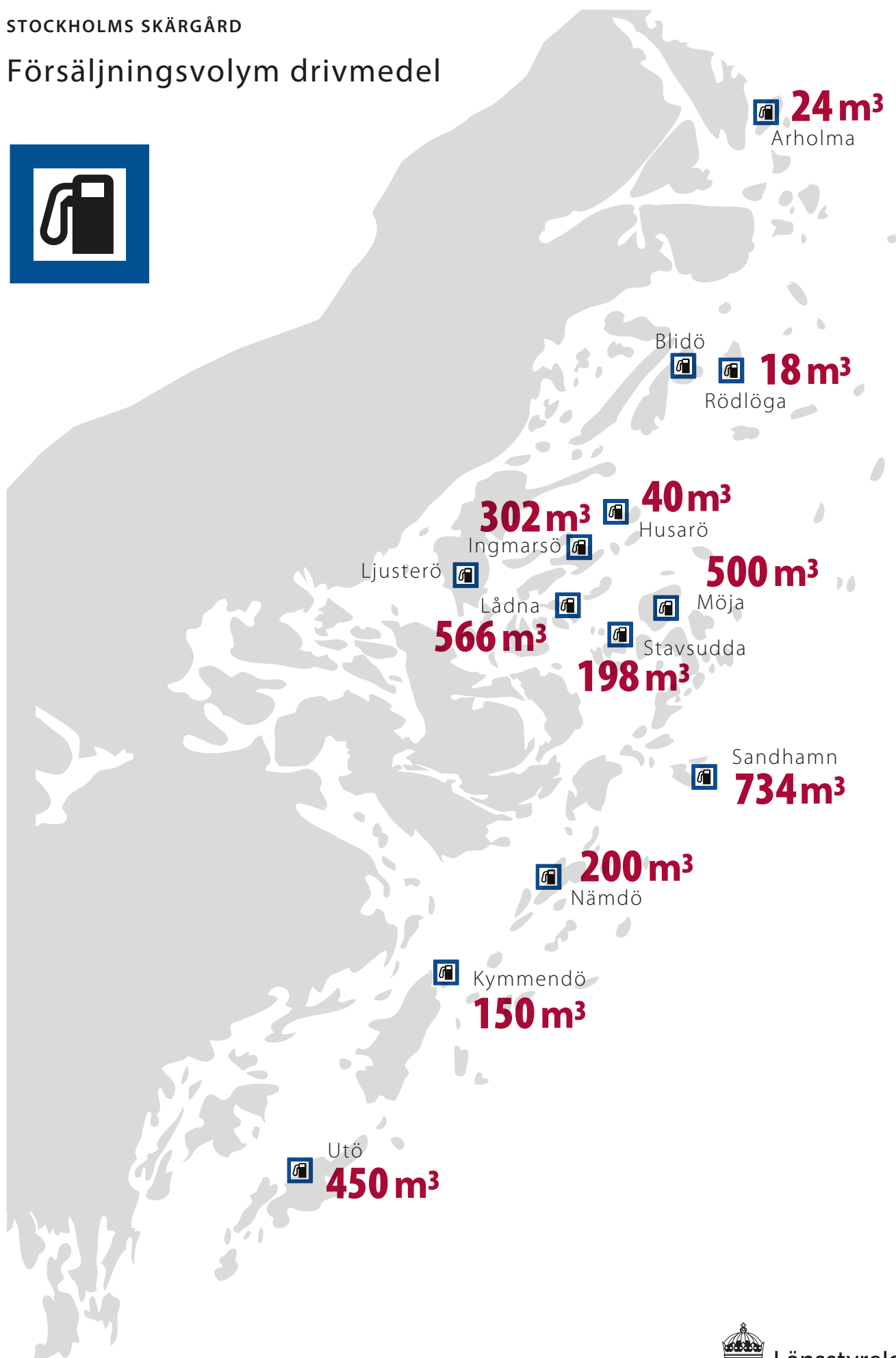
# Livsmedelsbutiker

Året runt

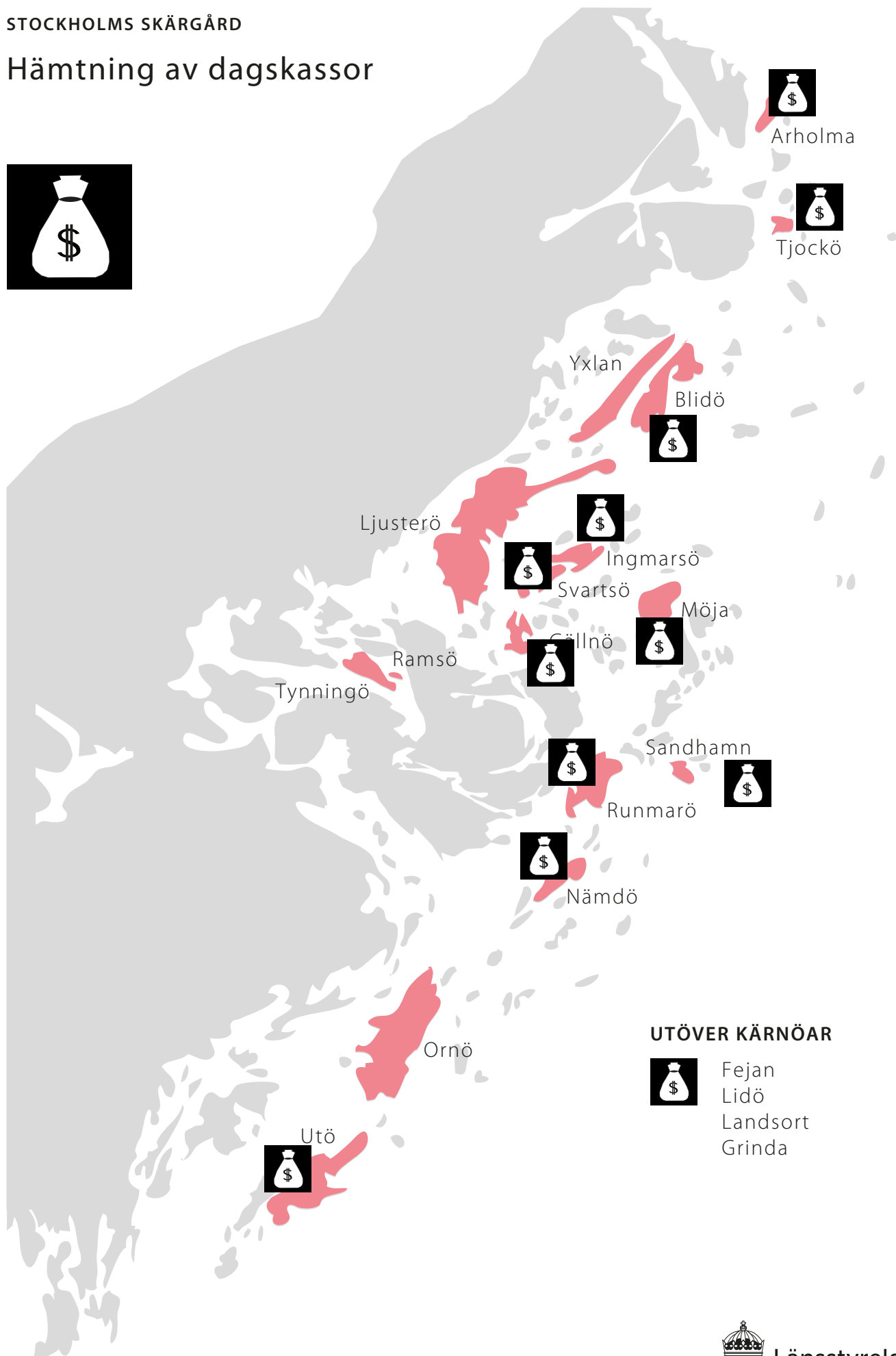
Sommar  
(finns även på Landsort)



## Försäljningsvolym drivmedel

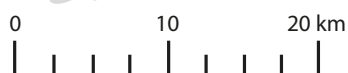


# Hämtning av dagskassor



## UTÖVER KÄRNÖAR

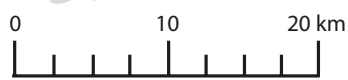
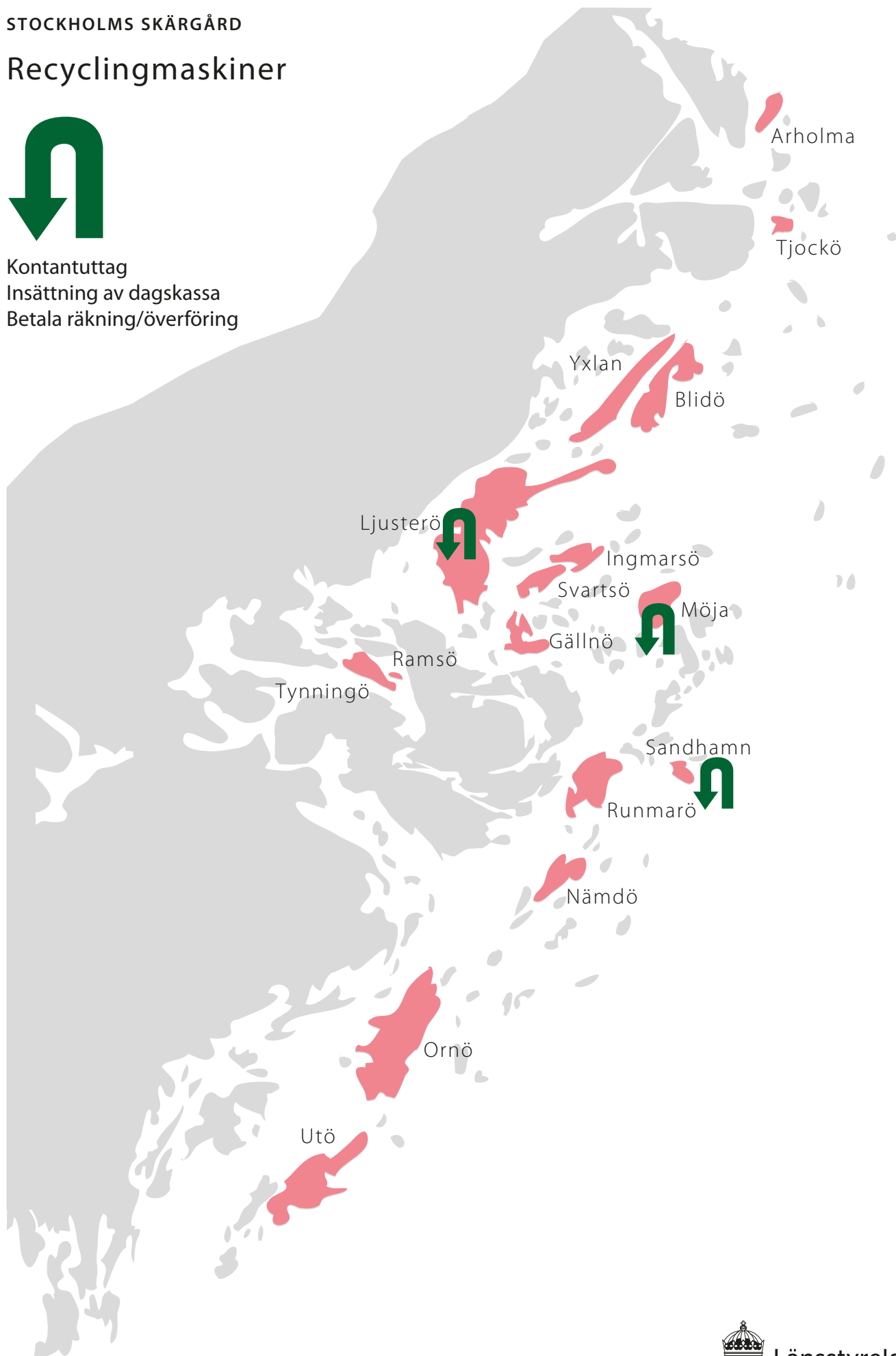
-  Fejan
-  Lidö
-  Landsort
-  Grinda





# Recyclingmaskiner

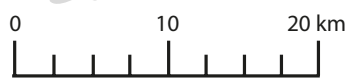
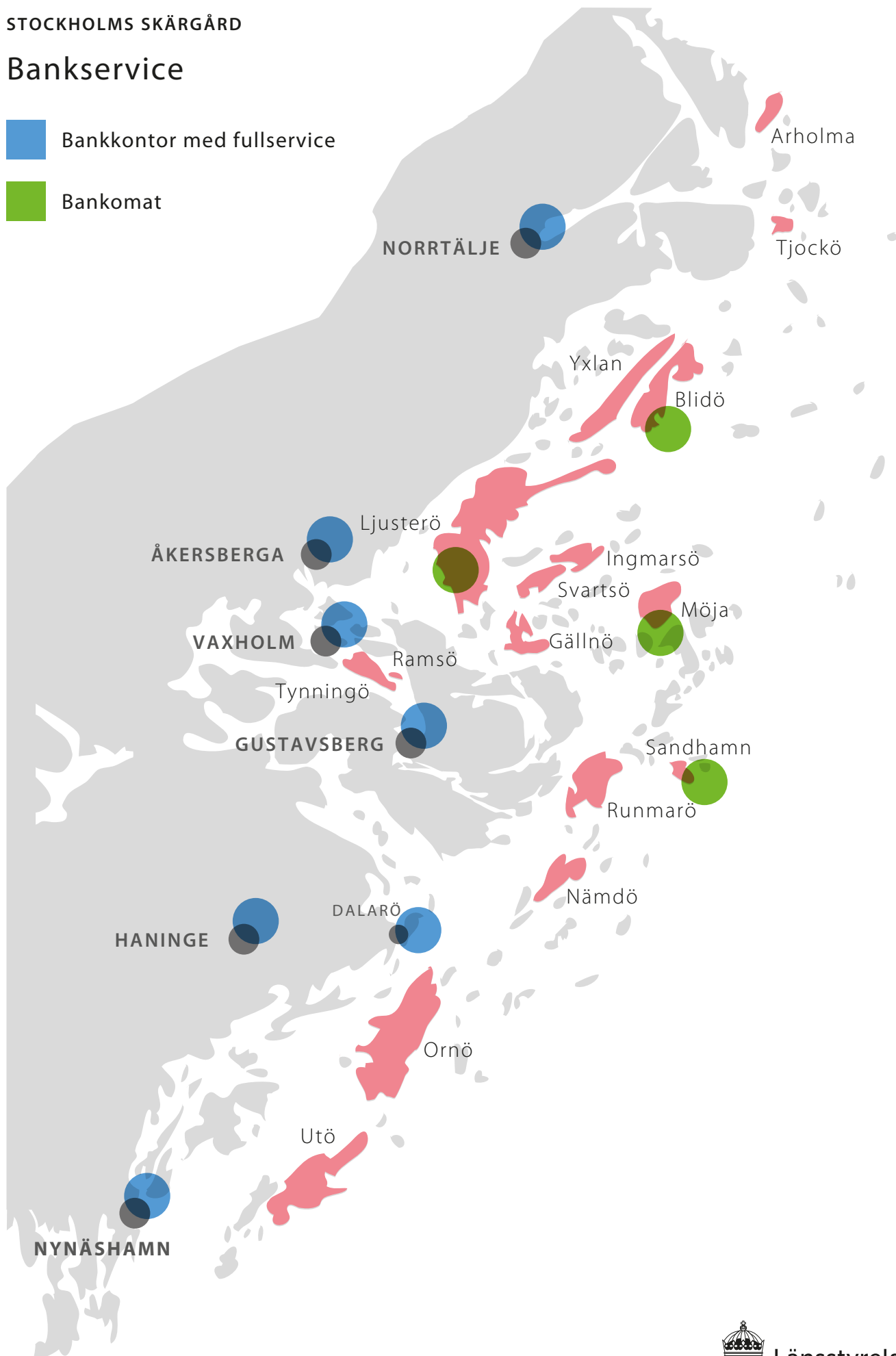


Kontantuttag  
Insättning av dagskassa  
Betala räkning/överföring



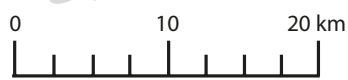
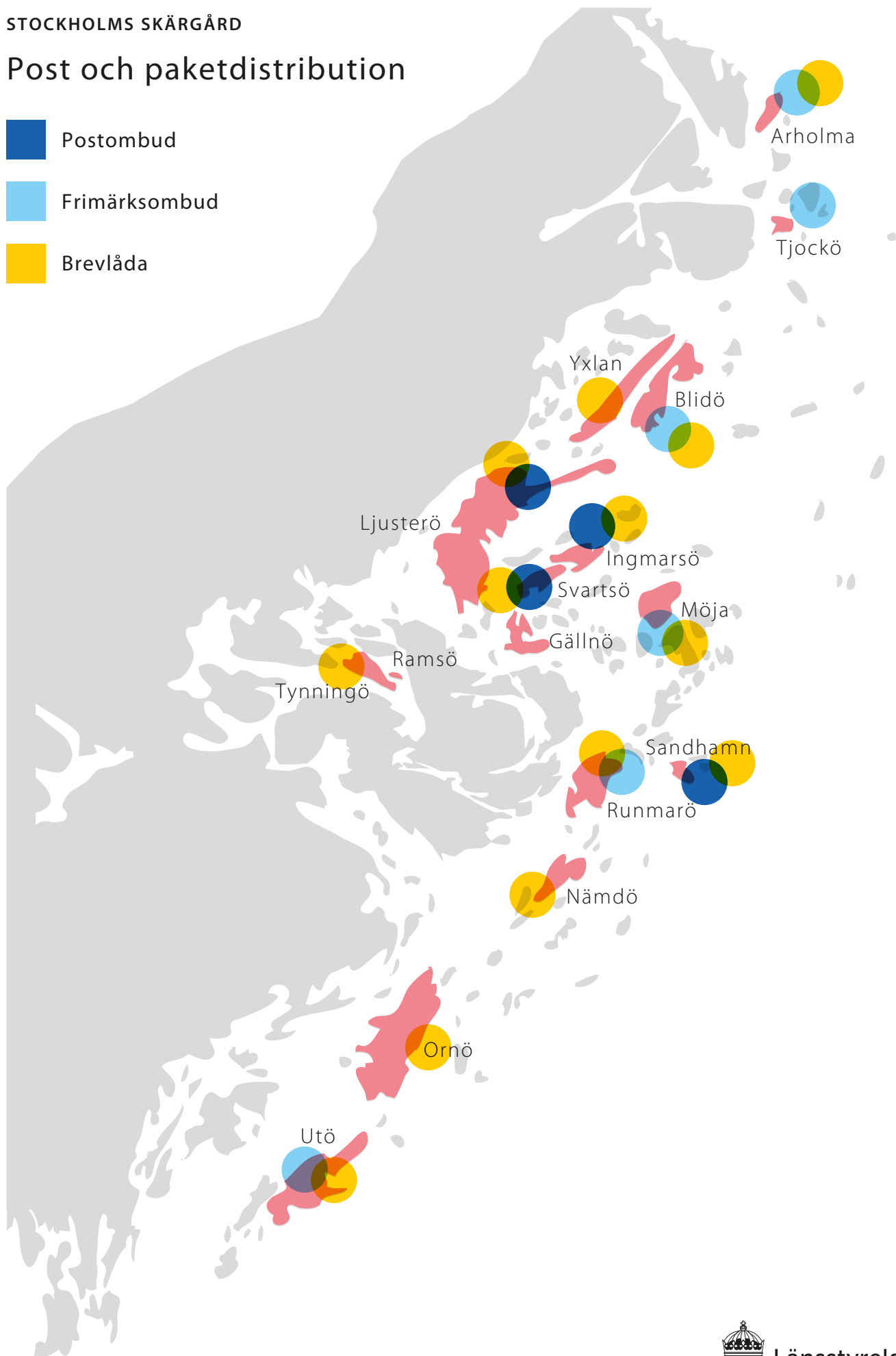
# Bankservice

-  Bankkontor med fullservice
-  Bankomat



# Post och paketdistribution

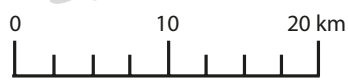
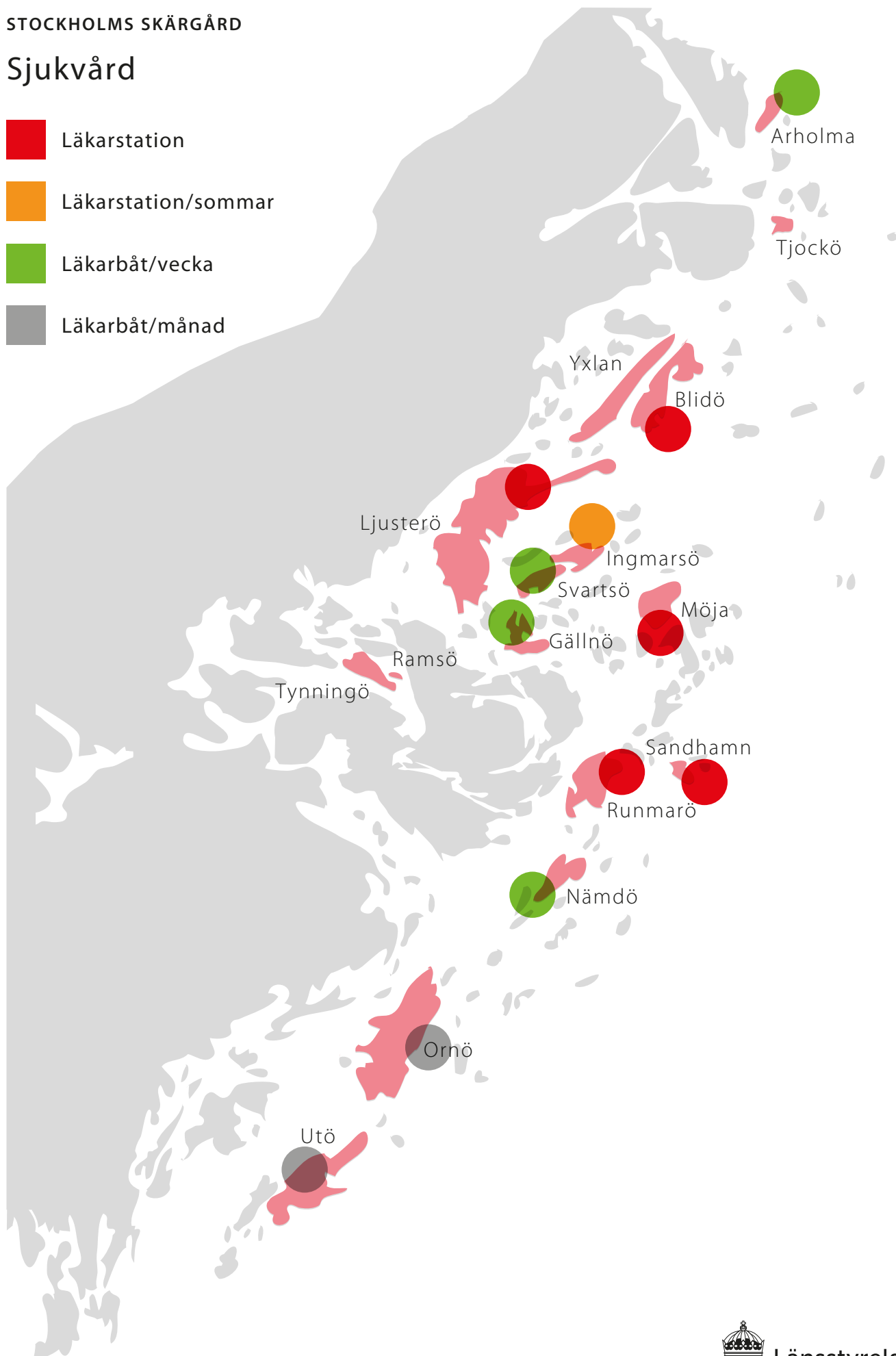
- Postombud
- Frimärksombud
- Brevlåda



# STOCKHOLMS SKÄRGÅRD

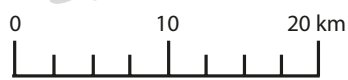
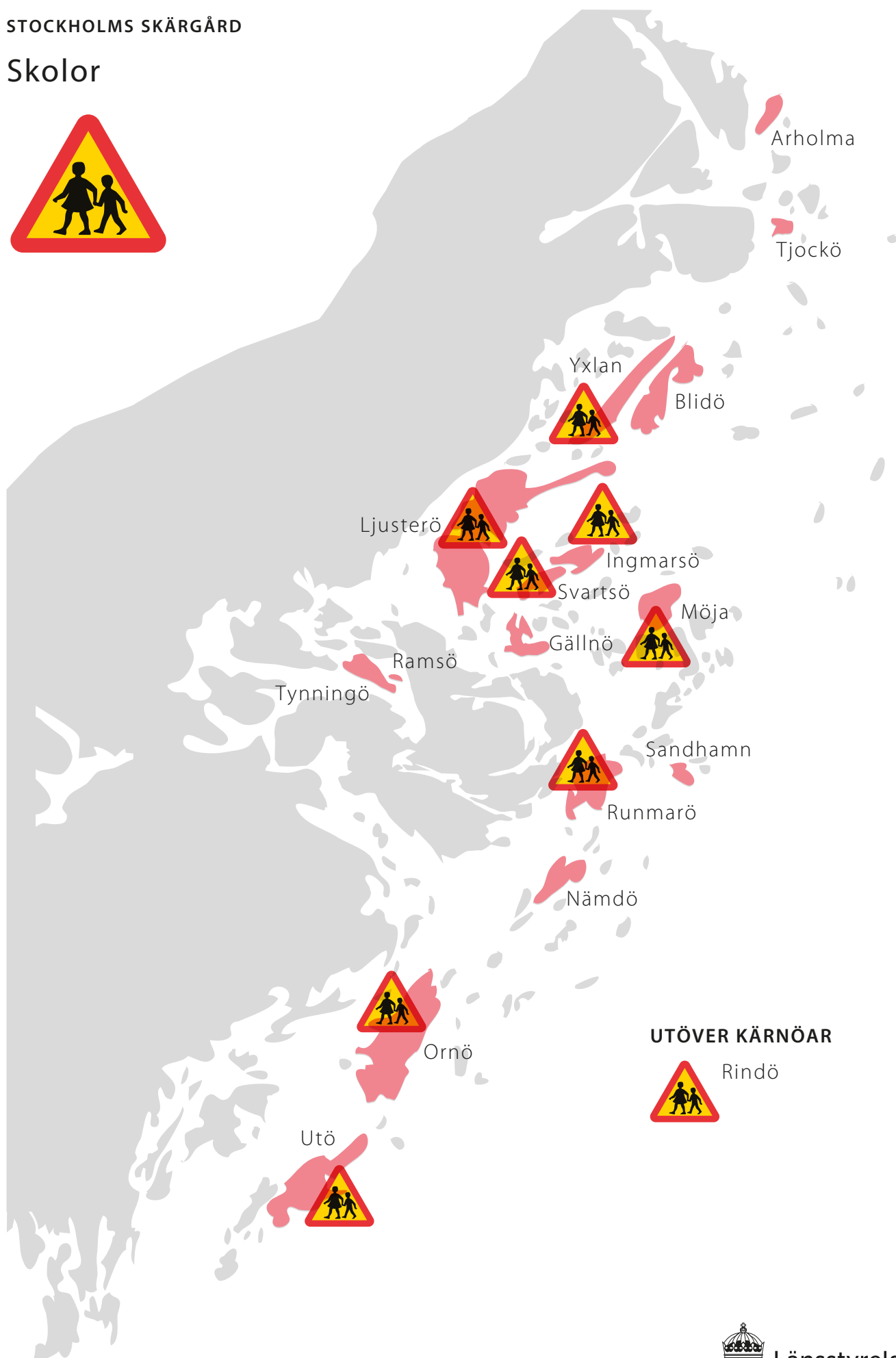
## Sjukvård

-  Läkarstation
-  Läkarstation/sommar
-  Läkarbåt/vecka
-  Läkarbåt/månad





# Skolor



# Kostnadsjämförelse

- Privat
- Kollektivt

Att färdas på sjön är **5** gånger dyrare  
och det tar **3** gånger längre tid

## Stockholm

**15:-/mil (bil)** **85:-/mil (båt)**

**108:-/resa (buss och båt, olika biljetter)**

## Piteå

**15:-/mil**

**22:-/resa (buss)**

## Göteborg

**15:-/mil (bil)** **85:-/mil (båt)**

**32:-/resa (buss och båt, samma biljett)**

